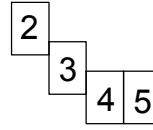


Схема расположения границ публичного сервитута

Приложение к Постановлению
Администрации г.о. Мытищи
№ _____
от _____

Объект: Строительство ТП-10/0,4кВ, КЛ-10 кВ от сооруж. КРУН-10 кВ
ПС №166 "Жостово", КЛ-0,4 кВ, ВРЩ-0,4 кВ
Местоположение: Московская область, г.о. Мытищи,
д. Аббакумово - д. Красная Горка - п. Птицефабрики
Кадастровые кварталы: 50:12:0050315, 50:12:0060209, 50:12:0060211
В границах земельных участков с кадастровыми номерами:
50:12:0050315:3, 50:12:0050315:10, 50:12:0060209:20,
50:12:0050315:9, 50:12:0060211:367, 50:12:0050315:403,
50:12:0000000:51469, 50:12:0000000:55403,
50:12:0000000:55404, 50:12:0000000:55413
Площадь публичного сервитута : 1960 кв.м.

Схема расположения листов плана



Условные обозначения:

- 1 ● - характерная точка границы публичного сервитута
- - граница публичного сервитута
- - границы земельных участков по данным ГКН
- 50:12:0080305 - номер кадастрового квартала
- :403 - кадастровый номер земельного участка
- - проектируемое сооружение

Экспликация земель		
№ контура	Наименование землепользования	Площадь всего (кв.м.)
1	Земельный участок с КН 50:12:0050315:403	63
2	Земельный участок с КН 50:12:0050315:9	137
3	Земельный участок с КН 50:12:0050315:10	565
4	Земли неразграниченной госу дарственной (муниципальной) собственности	135
5	Земельный участок с КН 50:12:0000000:55413	74
6	Земельный участок с КН 50:12:0050315:3	56
7	Земельный участок с КН 50:12:0060209:20	44
8	Земельный участок с КН 50:12:0000000:51469	48
9	Земельный участок с КН 50:12:0000000:55404	195
10	Земельный участок с КН 50:12:0000000:55403	636
11	Земельный участок с КН 50:12:0060211:367	7
Итого:		1960

Каталог координат поворотных точек
контура проектируемого сооружения

Система координат: МСК-50

Номер	X	Y	Дир.угол	Длина	Номер	X	Y	Дир.угол	Длина
1	495890,71	2190679,45	359° 5' 39"	2,38	41	495401,91	2191294,14	7° 4' 55"	3,44
2	495893,09	2190679,38	312° 57' 30"	12,25	42	495405,34	2191294,51	7° 4' 55"	0,13
3	495901,31	2190670,29	42° 57' 30"	4,00	43	495405,47	2191294,53	335° 38' 19"	11,37
4	495904,28	2190672,98	132° 57' 30"	15,81	44	495415,76	2191289,69	275° 40' 45"	14,67
5	495893,67	2190684,70	219° 4' 12"	5,06	45	495417,00	2191275,08	271° 37' 56"	9,86
6	495889,69	2190681,56	238° 3' 8"	82,68	46	495417,14	2191265,22	288° 10' 20"	60,12
7	495844,95	2190612,04	238° 3' 8"	2,30	47	495435,08	2191207,84	214° 41' 15"	7,08
8	495843,70	2190610,10	137° 39' 15"	72,50	48	495429,20	2191203,89	293° 44' 41"	10,83
9	495790,82	2190659,69	132° 5' 14"	45,67	49	495433,42	2191193,92	291° 12' 53"	18,17
10	495760,69	2190694,02	141° 19' 42"	160,74	50	495439,76	2191176,89	290° 39' 50"	10,75
11	495636,64	2190796,23	141° 19' 42"	13,24	51	495443,41	2191166,77	291° 51' 54"	12,26
12	495626,42	2190804,65	146° 47' 13"	31,04	52	495447,81	2191155,33	292° 27' 25"	7,15
13	495600,69	2190822,02	134° 4' 9"	1,99	53	495450,45	2191148,69	288° 33' 57"	14,91
14	495599,32	2190823,47	134° 3' 55"	20,68	54	495454,99	2191134,49	285° 45' 14"	9,75
15	495585,15	2190838,53	134° 3' 55"	37,15	55	495457,51	2191125,07	277° 13' 40"	27,84
16	495559,70	2190865,59	134° 3' 55"	27,92	56	495460,61	2191097,41	267° 6' 21"	25,99
17	495540,57	2190885,92	134° 3' 55"	21,95	57	495458,93	2191071,47	268° 45' 52"	74,10
18	495525,53	2190901,91	134° 3' 55"	22,64	58	495456,28	2190997,42	268° 45' 52"	21,96
19	495510,01	2190918,41	134° 3' 55"	43,81	59	495455,50	2190975,48	275° 4' 15"	1,50
20	495480,00	2190950,31	133° 17' 12"	33,24	60	495455,61	2190973,99	313° 17' 10"	33,92
21	495457,55	2190974,83	95° 4' 15"	0,69	61	495478,52	2190948,97	314° 3' 55"	40,47
22	495457,50	2190975,52	88° 45' 52"	19,20	62	495506,24	2190919,49	314° 3' 55"	25,07
23	495458,19	2190994,70	88° 45' 52"	76,72	63	495523,42	2190901,24	314° 3' 55"	22,02
24	495460,93	2191071,37	87° 6' 21"	26,14	64	495538,51	2190885,20	314° 3' 55"	27,92
25	495462,62	2191097,46	97° 13' 40"	28,16	65	495557,63	2190864,87	314° 3' 55"	37,03
26	495459,48	2191125,44	105° 45' 14"	9,95	66	495583,01	2190837,90	314° 3' 55"	21,90
27	495456,91	2191135,05	108° 33' 57"	15,03	67	495598,01	2190821,95	314° 4' 11"	2,01
28	495452,33	2191149,36	112° 27' 25"	7,21	68	495599,39	2190820,49	326° 47' 22"	31,16
29	495449,67	2191156,06	111° 51' 54"	12,23	69	495625,21	2190803,05	321° 19' 42"	12,64
30	495445,28	2191167,47	110° 39' 50"	10,74	70	495634,96	2190795,02	321° 19' 42"	161,11
31	495441,63	2191177,57	111° 12' 53"	18,23	71	495759,30	2190692,57	312° 4' 41"	45,56
32	495435,28	2191194,66	113° 44' 41"	9,23	72	495789,35	2190658,33	317° 39' 18"	74,60
33	495431,69	2191203,15	34° 41' 15"	6,92	73	495843,77	2190607,30	58° 0' 23"	4,17
34	495437,43	2191207,01	108° 10' 20"	61,32	74	495846,03	2190610,80	58° 0' 28"	0,17
35	495419,14	2191265,54	91° 37' 56"	9,64	75	495846,12	2190610,95	57° 58' 55"	14,26
36	495419,00	2191275,17	95° 40' 45"	15,89	76	495853,85	2190622,93	58° 0' 33"	37,16
37	495417,65	2191291,01	155° 38' 19"	13,09	77	495873,98	2190654,16	58° 0' 28"	30,38
38	495405,81	2191296,58	187° 4' 55"	0,91	78	495890,44	2190679,69	318° 42' 44"	0,36
39	495404,90	2191296,48	187° 4' 55"	3,23	1	495890,71	2190679,45		
40	495401,70	2191296,13	277° 4' 55"	2,00					

Описание границ смежных землепользователей	
№№ точек	Наименование землепользования
1-5	Земельный участок с КН 50:12:0050315:403
5-7	Земельный участок с КН 50:12:0050315:9
7-11	Земельный участок с КН 50:12:0050315:10
11-15	Земли неразграниченной госу дарственной (муниципальной) собственности
15-16	Земельный участок с КН 50:12:0000000:55413
16-17	Земельный участок с КН 50:12:0050315:3
17-18	Земельный участок с КН 50:12:0060209:20
18-19	Земельный участок с КН 50:12:0000000:51469
19-23	Земельный участок с КН 50:12:0000000:55404
23-39	Земельный участок с КН 50:12:0000000:55403
39-42	Земельный участок с КН 50:12:0060211:367
42-58	Земельный участок с КН 50:12:0000000:55403
58-62	Земельный участок с КН 50:12:0000000:55404
62-63	Земельный участок с КН 50:12:0000000:51469
63-64	Земельный участок с КН 50:12:0060209:20
64-65	Земельный участок с КН 50:12:0050315:3
65-66	Земельный участок с КН 50:12:0000000:55413
66-70	Земли неразграниченной госу дарственной (муниципальной) собственности
70-73	Земельный участок с КН 50:12:0050315:10
73-74	Земельный участок с КН 50:12:0050315:29
74-1	Земельный участок с КН 50:12:0050315:55



Выполнил: **Акутин Андрей Сергеевич** Кадастровый инженер
Подпись, печать **Акутин А.С.**

Лист	Листов
1	5

Схема расположения границ публичного сервитута

Объект: Строительство ТП-10/0,4кВ, КЛ-10 кВ от сооруж. КРУН-10 кВ
 ПС №166 "Жостово", КЛ-0,4 кВ, ВРЩ-0,4 кВ
Местоположение: Московская область, г.о. Мытищи,
 д. Аббакумово - д. Красная Горка - п. Птицефабрики
Кадастровые кварталы: 50:12:0050315, 50:12:0060209, 50:12:0060211
В границах земельных участков с кадастровыми номерами:
 50:12:0050315:3, 50:12:0050315:10, 50:12:0060209:20,
 50:12:0050315:9, 50:12:0060211:367, 50:12:0050315:403,
 50:12:0000000:51469, 50:12:0000000:55403,
 50:12:0000000:55404, 50:12:0000000:55413
Площадь публичного сервитута : 1960 кв.м.

Приложение к Постановлению
 Администрации г.о. Мытищи
 № _____
 от _____

План Масштаба 1:1000

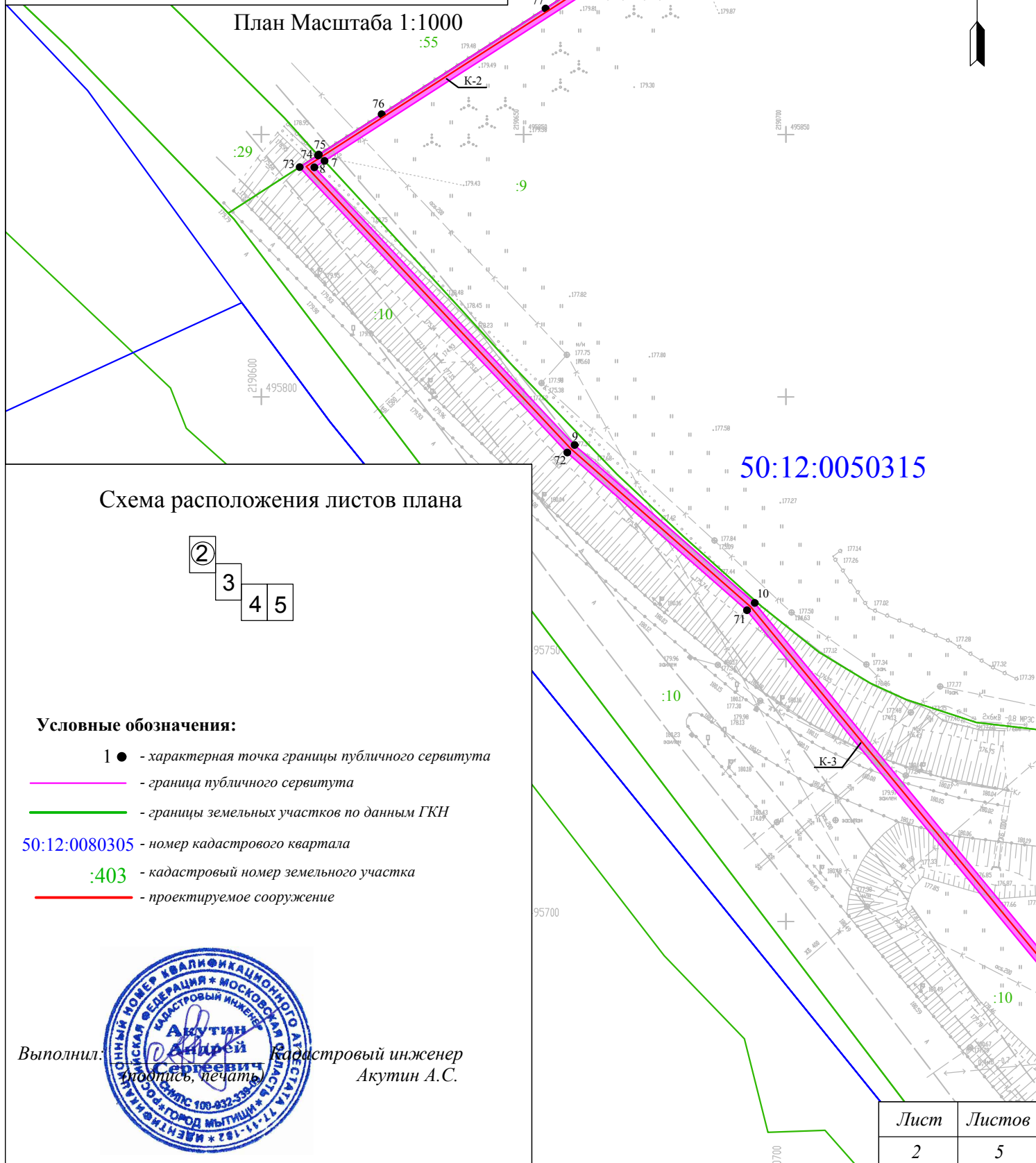
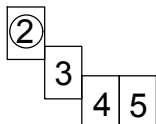


Схема расположения листов плана



Условные обозначения:

- 1 ● - характерная точка границы публичного сервитута
- (pink line) - граница публичного сервитута
- (green line) - границы земельных участков по данным ГКН
- 50:12:0080305 - номер кадастрового квартала
- :403 - кадастровый номер земельного участка
- (red line) - проектируемое сооружение



Выполнил: *Акутин Андрей Сергеевич* кадастровый инженер
 Акутин А.С.

Лист	Листов
2	5

Схема расположения границ публичного сервитута

Объект: Строительство ТП-10/0,4кВ, КЛ-10 кВ от сооруж. КРУН-10 кВ
 ПС №166 "Жостово", КЛ-0,4 кВ, ВРЩ-0,4 кВ
Местоположение: Московская область, г.о. Мытищи,
 д. Аббакумово - д. Красная Горка - п. Птицефабрики
Кадастровые кварталы: 50:12:0050315, 50:12:0060209, 50:12:0060211
В границах земельных участков с кадастровыми номерами:
 50:12:0050315:3, 50:12:0050315:10, 50:12:0060209:20,
 50:12:0050315:9, 50:12:0060211:367, 50:12:0050315:403,
 50:12:0000000:51469, 50:12:0000000:55403,
 50:12:0000000:55404, 50:12:0000000:55413
Площадь публичного сервитута : 1960 кв.м.

Приложение к Постановлению
 Администрации г.о. Мытищи
 № _____
 от _____

План Масштаба 1:1000

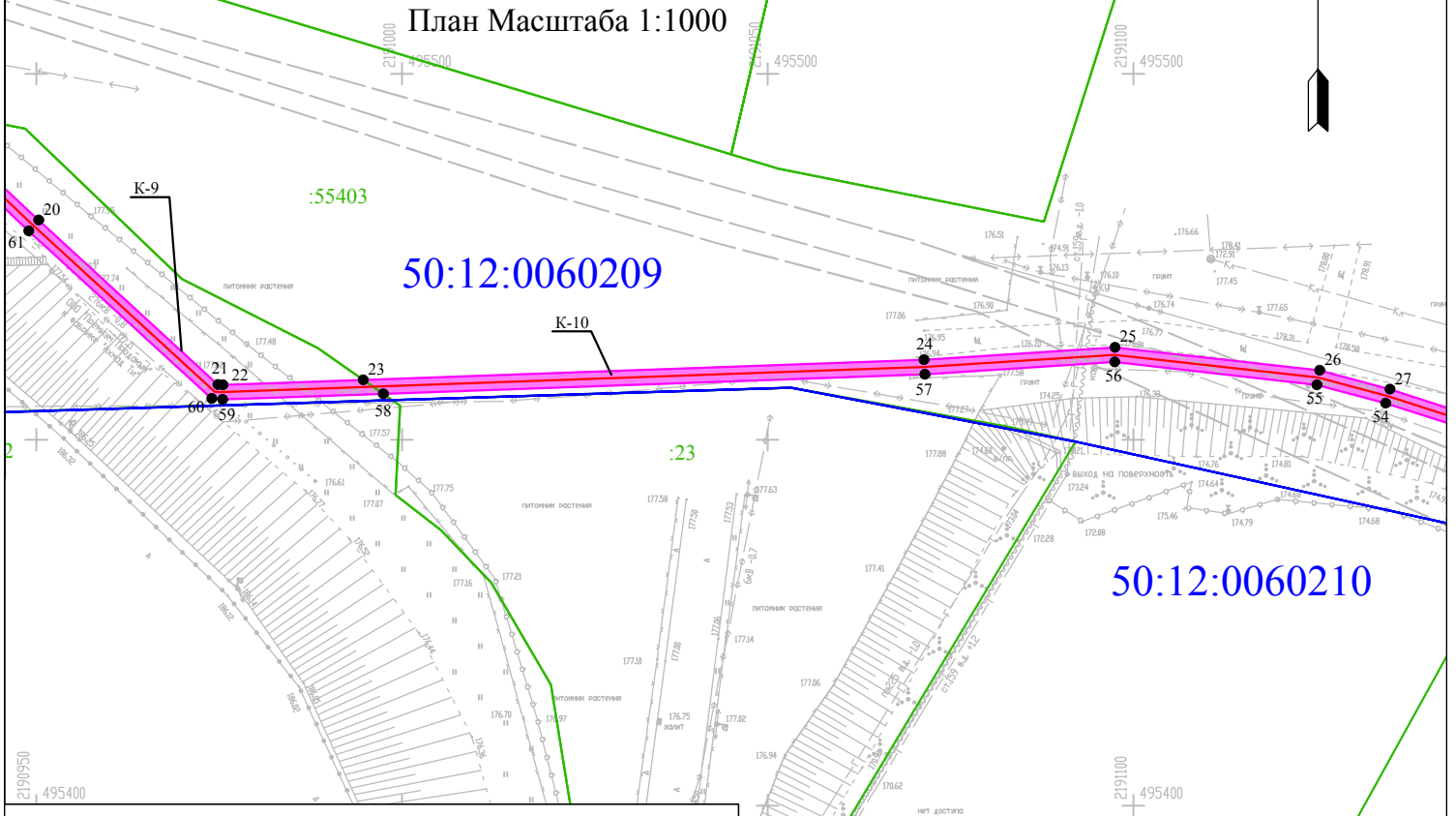
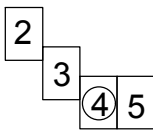


Схема расположения листов плана



Условные обозначения:

- 1 ● - характеристическая точка границы публичного сервитута
- (pink line) - граница публичного сервитута
- (green line) - границы земельных участков по данным ГКН
- 50:12:0080305 - номер кадастрового квартала
- :403 - кадастровый номер земельного участка
- (red line) - проектируемое сооружение



Выполнил: *Акутин Андрей Сергеевич* кадастровый инженер
 Акутин А.С.

Лист	Листов
4	5

